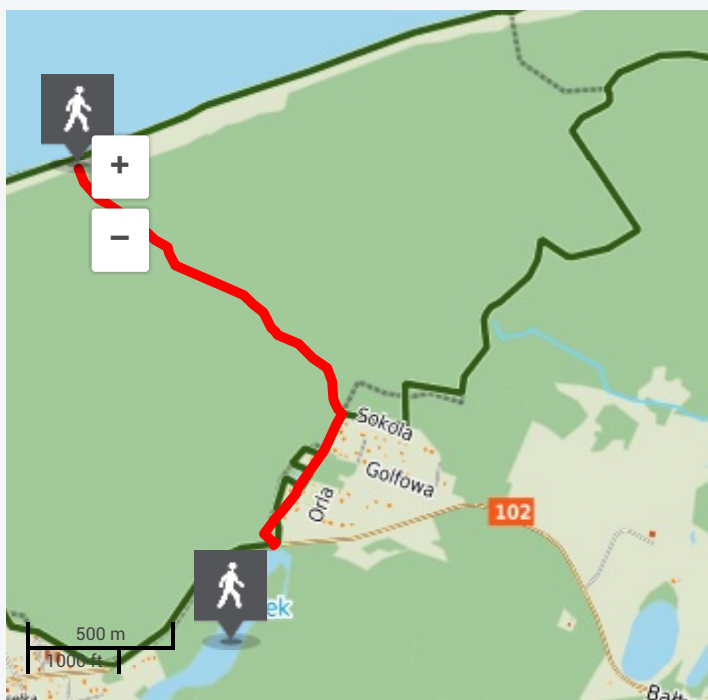


# Szlak Wisetka PKS - plaża

## Lokalizacja



Szlak przechodzi przez teren Wolińskiego Parku Narodowego i gminy Wolin. Przebieg szlaku: Wisetka PKS - plaża. Numer w Zachodniopomorskiej Bazie Szlaków Turystycznych: P-S-ZKA-015, numer wg PTTK: ZP-1004-s. Szlak oznaczony jest kolorem czarnym.

Szlak prowadzi po drogach leśnych i utwardzonych oraz niewielkimi fragmentami asfaltu. W sezonie na szlaku dość spory ruch, gdyż prowadzi do plaży.

Naszą wędrówkę zaczynamy z początku szlaku przy przystanku PKS w Wisetce. Jest to drugi szlak wychodzący z tej miejscowości. Warto pospacerować również ścieżką dydaktyczną „Zaterek” o długości 3,25 km. Czeka tu na nas 16 tablic edukacyjnych, wieża widokowa i malownicze widoki.

Maszerując w kierunku północnym dochodzimy do skrzyżowania ze szlakiem pieszym E-9. Tutaj możemy na chwilę odbić w prawo, aby dojść do latarni morskiej Kikut. Jeśli pójdziemy dalej prosto, dojdziemy do zejścia na plażę. Możemy tu zażywać kąpieli słonecznych i morskich, lub skręcić w lewo i dojść do początku (końca) drugiego czarnego

## INFORMACJE SZCZEGÓŁOWE

### DŁUGOŚĆ TRASY

2 km

### TRUDNOŚĆ TRASY


● ○ ○ ○ ○


### SZACOWANY CZAS PODRÓŻY

30min.

### LISTA ETAPÓW

1. [Jezioro Zaterek](#)  
*Wisetka*
2. Plaża nad Bałtykiem

 [Pokaż na mapie](#)

 [Dodaj do planu podróży](#)

szlaku pieszego, którym wrócimy do Wisłki (zachodnia część).

## Media



## KOMENTARZE

Zaloguj się, aby dodać komentarz.



UNIA EUROPEJSKA  
EUROPEJSKI FUNDUSZ  
ROZWOJU REGIONALNEGO



Projekt współfinansowany przez Unię Europejską z Europejskiego Funduszu Rozwoju Regionalnego w ramach Regionalnego Programu Operacyjnego Województwa Zachodniopomorskiego na lata 2007 - 2013.