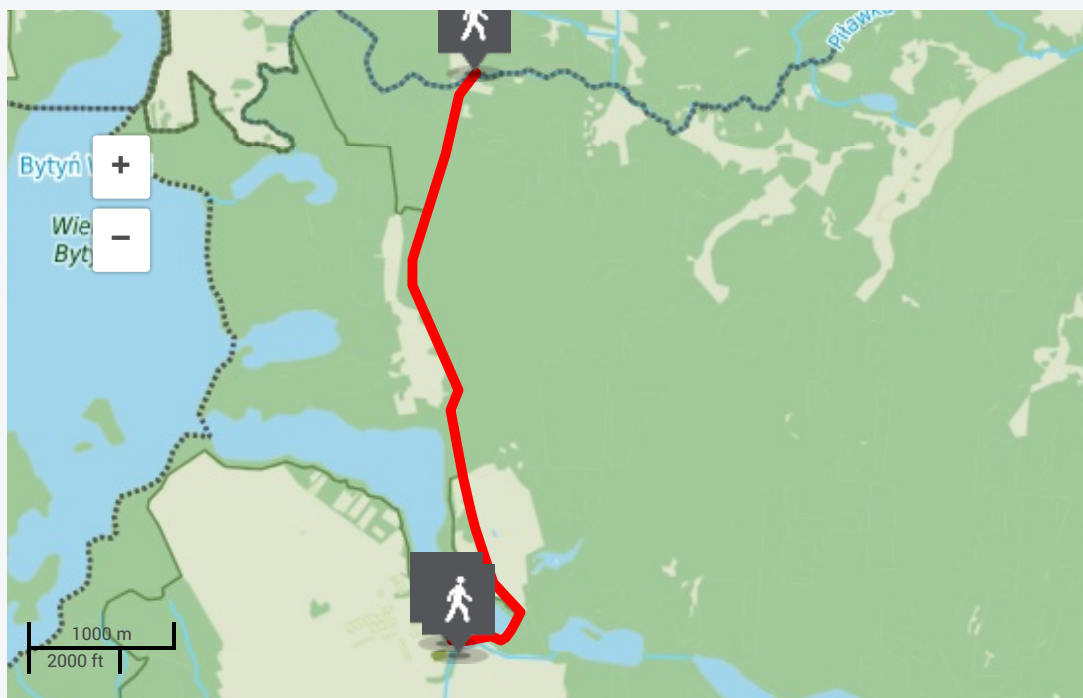


# Trasa Nakielska

## Lokalizacja



Szlak prowadzi po terenie gminy Wałcz. Przebieg trasy: Nakielno – Piławka. Oznaczona jest tabliczkami z nazwą trasy.

Trasa rozpoczyna się w Nakielnie przy Armatorskim Klubie Żeglarskim. AKŻ'90 to doskonale wyposażona baza żeglarska, położona na końcu Zatoki Nakielskiej jeziora Bytyń Wielki. Na terenie ośrodka znajdują się: pole namiotowe i biwakowe z miejscami na przyczepy campingowe, kąpielisko dla dzieci i dorosłych, miejsce na ognisko i grillowanie, boisko do piłki nożnej i mini siatkówki, wypożyczalnia sprzętu wodnego i rowerów, plac zabaw dla dzieci, parking. Jest tu również „Tawerna Pod Sielawą” oferująca smaczne posiłki. Jezioro Bytyń i malowniczość okolicznych pejzaży zapewniają żeglarzom niezapomniane chwile, spędzone na rejsach i wieczornych biesiadach w żeglarskim stylu.

Trasa wiedzie wraz z zielonym szlakiem pieszym ZP1133z na północ, kierując się z ośrodka w lewo, potem drogą leśną do osady Piławka przez most nad rzeką Piławą. Piława, zwana też Pila, jest najdłuższym dopływem Gwdy, jej długość wynosi 82 km. Płynie przez tereny województwa

## INFORMACJE SZCZEGÓŁOWE

### DŁUGOŚĆ TRASY

5 km

### TRUDNOŚĆ TRASY


● ○ ○ ○ ○


### SZACOWANY CZAS PODRÓŻY

1 godz. 10min.

### LISTA ETAPÓW

1. Kościół w Nakielnie
2. Rzeka Piławka
3. Przystań żeglarska Nakielno

 [Pokaż na mapie](#)

 [Dodaj do planu podróży](#)

zachodniopomorskiego i wielkopolskiego. Wyływa z jeziora Komorze, przepływa przez jeziora Rakowo, Brody, Strzeszyn, Kocie, Pile, Dołgie i Berlińskie, do Gwdy uchodzi we wsi Dobrzyca. Urozmaicony bieg rzeki i malownicze otoczenie sprawia, że jest to bardzo interesujący szlak kajakowy.

Powrót do Nakielna tą samą drogą. Trasa została przygotowana i oznakowana w ramach projektu Włóczykije Pojezierza przez Stowarzyszenie Lider Wałecki.

## Media



## KOMENTARZE

Zaloguj się, aby dodać komentarz.



Projekt współfinansowany przez Unię Europejską z Europejskiego Funduszu Rozwoju Regionalnego w ramach Regionalnego Programu Operacyjnego Województwa Zachodniopomorskiego na lata 2007 - 2013.