

Fort Gerharda w Świnoujściu

Świnoujście

Fort Gerharda, nazywany też Fortem Wschodnim, to jeden z trzech fortów Twierdzy Świnoujście. Położony jest we wschodniej części Świnoujścia, w dzielnicy Warszów, na wyspie Wolin. Dojazd samochodem spod Urzędu Miasta w Świnoujściu może zająć ok. 1h, konieczna jest przeprawa promem. Z dworca kolejowego w Świnoujściu dojazd samochodem zajmie ok 15 minut. Należy z ul. Dworcowej skręcić w ul. Nabrzeżną, następnie jechać wzdłuż ul. Barlickiego. Z ul. Barlickiego należy skręcić w lewo w ul. Ku Morzu. Turyści niezmotoryzowani mogą skorzystać z komunikacji miejskiej. Tuż obok fortu znajduje się latarnia morska.

Fort Gerharda to jeden z fortów Twierdzy Świnoujście. Obok latarni morskiej jest to jeden z najważniejszych zabytków Świnoujścia. Był to też najważniejszy obiekt strzegący wejścia do portu w Świnoujściu. To świetnie zachowana twierdza, która została wybudowana w latach 1848-1859. Inicjatorem budowy i twórcą projektu fortu był Gerhard Cornelius van Wallrave, sławny w XVIII wieku architekt. Był on m.in. autorem projektu rozbudowy twierdzy w Kłodzku. Na jego cześć fort wschodni nazwano Fortem Gerharda.

Fort ma kształt owalnej dwukondygnacyjnej reduty. Reduta posiadała dwa skrzydła i zwodzony pomost wiodący przez fosę do wejścia głównego, a także wewnętrzny dziedziniec i trzy wieże. Z uwagi na swoje położenie port był narażony na bezpośrednie, regularne ataki nieprzyjaciela. Fort był nieustannie rozbudowywany. W 1881 roku dobudowano dwie kaponiere, czyli budowle ziemne postawione w poprzek fosy wykorzystywane do prowadzenia ostrzału i obrony wejścia do fortu. Na południowym i północnym krańcu fortu postawiono dwa schrony połączone podziemnym tunelem z dziedzińcem fortu. Na przełomie XIX i XX wieku doprowadzono do fortu kolej wąskotorową i łączność telegraficzną.

Po wojnie fort został przekazany miastu.

INFORMACJE SZCZEGÓLWE

ADRES

Bunkrowa 2, 72-600 [Świnoujście](#)

TELEFON

+48 53 2 3 73 248

+48 50 3 7 41 307

GODZINY OTWARCIA

1 maja - 30 czerwca: 9:30-17:00,

1 listopada - 30 września: 19:30-19:00,

1 października - 30 kwietnia: 10:00-16:00

WWW

www.fort-gerharda.pl

E-MAIL

fort@fort-gerharda.pl

WSPÓLRZĘDNE

53.9175754877, 14.2857027186

53° 55' 3", 14° 17' 9"



Nawiguj



Pokaż na mapie



[Dodaj do planu podróży](#)

Początkowo zorganizowano tam magazyny. Później fort stał opuszczony. Zmiany nastąpiły w 2001 roku. Fort został wydzierżawiony przez grupę pasjonatów, która kilka miesięcy później otworzyła jego drzwi dla zwiedzających. Powstało jedno z ciekawszych miejsc będących żywą lekcją historii. Zwiedzający fort poznają historię pod okiem pruskiego żołnierza, który oprowadza po forcie i dodatkowo "szkoli" zwiedzających, a kiedy trzeba także odpowiednio wymuszkuje.

W 2001 roku w forcie powstało Muzeum Obrony Wybrzeża. Jest to największa tego typu prywatna placówka w Polsce, znajduje się tam ponad 2000 muzealiów związanych z rozwojem Twierdzy Świnoujście w ciągu ostatnich 300 lat.

W forcie możemy zobaczyć: jedną z najlepiej zachowanych w Europie ław artyleryjskich – ciąg kamienno-ceglanych stanowisk dla dział nabrzeżnych kalibru 150 i 210 mm, z zachowanymi relikwiami różnych typów mocowań armat; mały dziedziniec z kazamatami pod galerią artyleryjską; magazyny amunicyjne i prochownie w zachodnim skrzydle fortu; dwie remizy artyleryjskie i dawne stanowiska ogniowe dla dział połowych na południowym wale fortu nad południową kaponierą; na placu musztry wrak transportera SDKFZ 7/2, który został wyciągnięty z morza, w okolicach Dziwnowa (Pomorze Zachodnie) w 2006 roku.

Zwiedzanie fortu trwa ok. 75 minut, należy doliczyć dodatkowy czas potrzebny na zwiedzanie muzeum.

Na miłośników militariów i historii czeka w Świnoujściu więcej podobnych atrakcji. Do dnia dzisiejszego zachowały się trzy z czterech wybudowanych w XIX wieku fortów. Wszystkie forty udostępnione są do zwiedzania.

Tagi

[geocatching](#)


Kamery



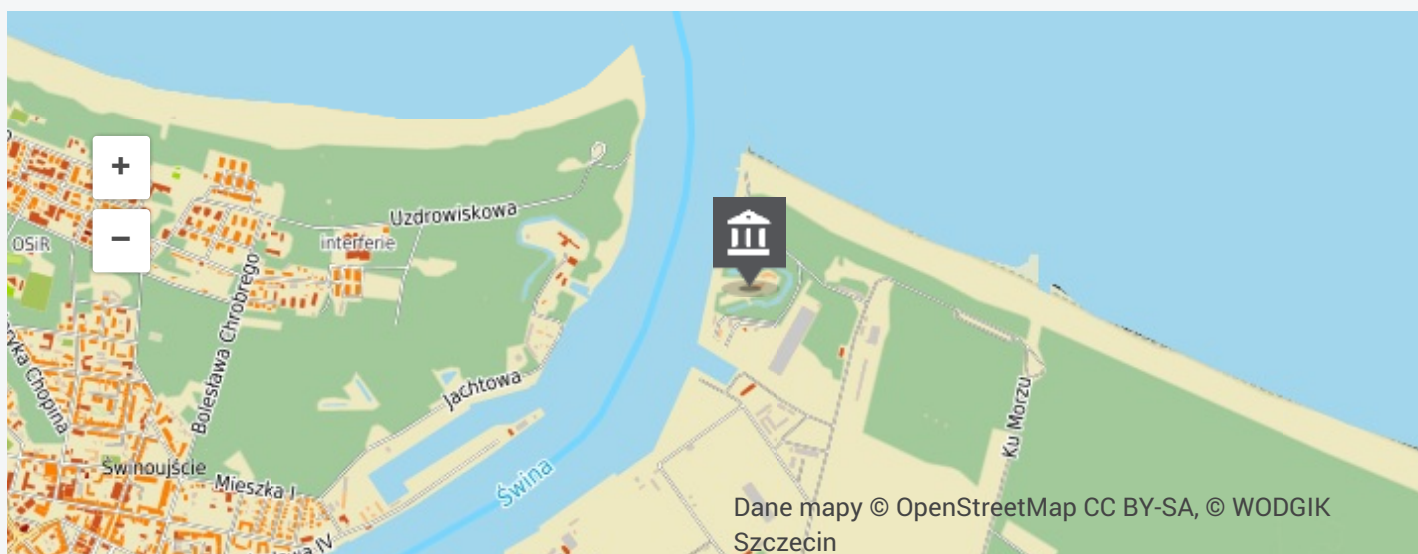
Świnoujście - Plaża live - na wschód

Pokaż

Media

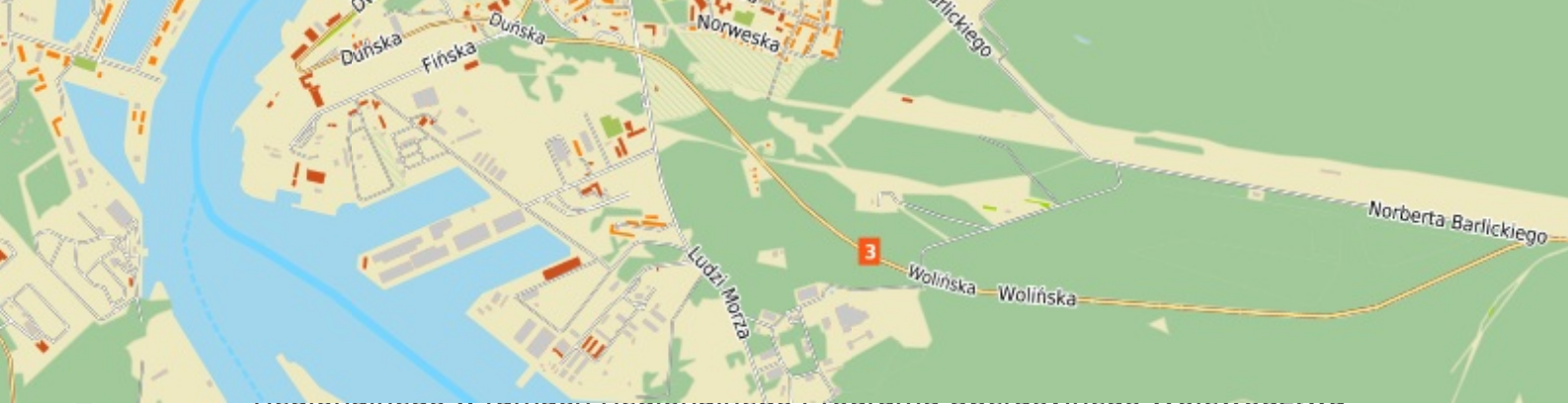


Lokalizacja



KOMENTARZE

Zaloguj się, aby dodać komentarz.



regionalnego w ramach regionalnego programu operacyjnego Województwa
Zachodniopomorskiego na lata 2007 - 2013.