

Cmentarz

Nowa Dąbrowa

Cmentarz położony jest u wlotu do wsi Nowa Dąbrowa na trasie drogi powiatowej nr 1719Z.

Cmentarz komunalny został założony po II wojnie światowej wraz z nowym podziałem terytorialnym PRL, ale pierwsze nagrobki pochodzą z początku XX w. Cmentarz nie posiada walorów architektury sakralnej.

INFORMACJE SZCZEGÓŁOWE

ADRES


73-112 [Nowa Dąbrowa](#)


GODZINY OTWARCIA


Cmentarz dostępny jest od świtu do zmroku.

WSPÓŁRZĘDNE

53.4101007993, 15.1742780692
53° 24' 36", 15° 10' 27"

 [Nawiguj](#)

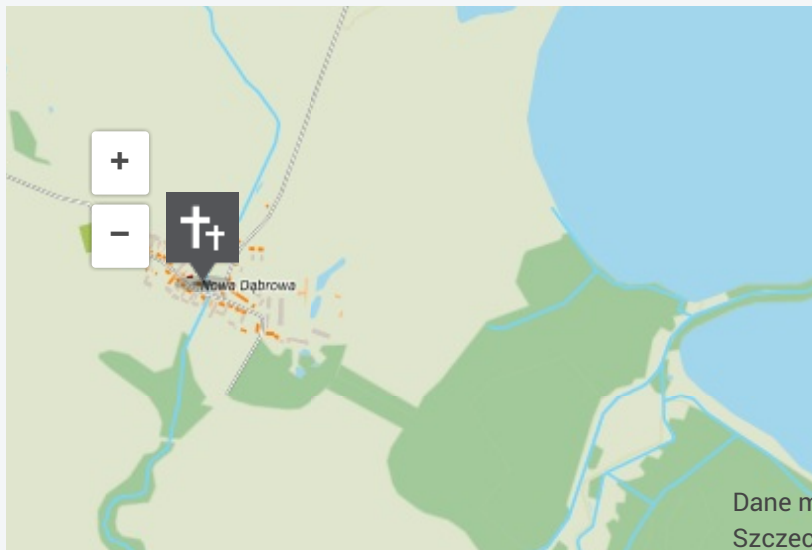
 [Pokaż na mapie](#)

 [Dodaj do planu podróży](#)

Tagi

[pamiętnik](#) [historia](#) [pamięć](#)

Lokalizacja



Dane mapy © OpenStreetMap CC BY-SA, © WODGIK Szczecin



ze
e

UNIA EUROPEJSKA
EUROPEJSKI FUNDUSZ
ROZWOJU REGIONALNEGO



z Europejskiego Funduszu Rozwoju
mu Operacyjnego Województwa
ta 2007 - 2013.